

УДК 902(574.3)
ББК 63.48(5Каз)

Поселение Тагыбайбулак в Центральном Казахстане

А.З. Бейсенов¹

¹ Институт археологии им. А.Х. Маргулана (Алматы, Казахстан)

Tagybaybulak Settlement in Central Kazakhstan

A.Z. Beisenov¹

¹ A. Kh. Margulan Institute of Archaeology (Alma-Aty, Kazakhstan)

Поселение Тагыбайбулак находится в Баянаульском районе Павлодарской области. Памятник впервые был исследован в 1974 г. В публикации А.Х. Маргулана 1979 г. данное поселение было датировано эпохой поздней бронзы. Позже, в 1987 г., В.Г. Ломан указал на наличие в керамике поселения Тагыбайбулак донгальских признаков. После открытия в Центральном Казахстане в начале XXI в. серии поселений раннесакского периода и обобщения первого круга источников материалы поселения вызвали новый интерес. В 2013 г. автором совместно с А.Е. Касеналиным на поселении было исследовано жилище 2. по форме и орнаментации его керамика аналогична посуде из ранее изученных поселений раннесакского времени Центрального Казахстана. Вызывает интерес отсутствие в новой коллекции донгальских признаков. На площади жилища не выявлены очаги, окаймленные каменными плитами, отсутствуют шлаки и иные следы металлургического производства, нет характерных орудий горного дела. Расстояние между жилищами 1 и 2 около 10 м, тем не менее они, видимо, существовали в два этапа. Выполненная в Королевском Университете Белфаста (Великобритания) радиоуглеродная дата жилища 2 определена в рамках второй половины VIII – первой половины V в. до н.э. Материалы поселения Тагыбайбулак очень важны для выяснения начального этапа функционирования раннесакских поселений Центрального Казахстана.

Ключевые слова: поселение, жилище, керамика, донгал, источники, радиоуглеродная дата, раннесакский период.

DOI 10.14258/izvasu(2014)4.1-04

В изучении проблем, связанных с поселениями раннесакского времени Центрального Казахстана, поселение Тагыбайбулак заслуживает особого внимания.

Памятник был открыт и исследован Центрально-Казахстанской археологической экспедицией (ЦКАЭ) Института истории, археологии и этнографии им. Ч.Ч. Валиханова в 1974 г. Руководил раскопками начальник отряда М.К. Кадырбаев, участвовали в них

The settlement of Tagybaybulak is located in the Bayanaul district of the Pavlodar Region. The monument was studied for the first time in 1974. In A. Kh. Margulan's publication of 1979 this settlement was dated as late Bronze Age. Later, in 1987 V.G. Loman stated the presence of Dongal signs in the ceramics of Tagybaybulak. At the beginning of XXI c. after finding a number of early Saka settlements in Central Kazakhstan and integrating data from across original sources including the found objects, the received data drew much interest. In 2013 in cooperation with A.E. Kasenalin the survey of dwelling 2 in that settlement were carried out. The form and ornamentation the ceramics of dwelling 2 is similar to the ware from earlier studied settlements belonging to the early Saka time of Central Kazakhstan. The absence of Dongal signs in the new collection raises much interest. On the territory of the dwelling the centers bordered with stone plates were not revealed, there were no slag and other traces of metallurgical production, there were no tools common for mining. The distance between dwellings 1 and 2 is about 10 metres, nevertheless, they probably existed in two stages. The XRF data of dwelling 2 carried out at Royal University of Belfast (Great Britain) referred it to the second half of VIII – the beginning of the V centuries BC. The materials of the settlement of Tagybaybulak are very important in researching the initial stage of early Saka settlements development in Central Kazakhstan.

Key words: settlement, dwelling, ceramics, Dongal, sources, XRF data, early Saka period.

также сотрудники ЦКАЭ З. Самашев, Ж. Курманкулов, А.С. Ермолаева. Материалы были опубликованы в монографии А.Х. Маргулана, посвященной памятникам бегазы-дандыбаевской культуры и вышедшей в 1979 г. [1, с. 225–233]. Таким образом, поселение Тагыбайбулак традиционно было отнесено к кругу памятников эпохи поздней бронзы Центрального Казахстана. Тем не менее А.Х. Маргулан отметил

своеобразие керамического комплекса раскопанного жилища поселения Тагыбайбулак, в частности, некоторые черты, присущие, по его мнению, посуде сакского времени. Так, среди образцов керамики Тагыбайбулака автор специально останавливается на одном сосуде с «сакскими чертами». Он пишет: «Оригинален сосуд шаровидной формы с венчиком, слегка отогнутым наружу. Характерную особенность сосуда составляет сливной носик, выступающий на 2 см. Шейку окружают ряды жемчужного орнамента в виде цепочки бугорков. по форме он очень похож на сакскую керамику. Несомненно, он является прототипом сосуда со сливным носиком, широко распространенного в сакское время» [1, с. 231].

В то время в связи с отсутствием материалов и неразработанностью вопросов памятников переходного этапа от эпохи бронзы к раннему железному веку более точного определения времени существования исследованного жилища Тагыбайбулака не было сделано.

В ходе открытия поселения Донгал в Центральном Казахстане и выделения керамики донгальского этапа на своеобразие керамического комплекса Тагыбайбулака обратил внимание В.Г. Ломан. Он впервые отметил в керамике данного памятника донгальские черты. Характеризуя донгальскую керамику и сравнивая ее с посудой культурных образований ряда регионов степной Евразии в статье 1987 г., исследователь подчеркивает: «Усматривается некоторое сходство донгальского типа с нурской керамикой Нижнего Поволжья, отнесенной к периоду, переходному от поздней бронзы к раннему железному веку... Более близкие по территории аналогии того же времени происходят с поселения Тагибай-Булак, находящегося в Павлодарской области» [2, с. 125, 127].

В период первого десятилетия XXI в. был накоплен важный объем источников по памятникам раннего железного века Центрального Казахстана. Наряду с изучением ряда новых погребальных сооружений, были открыты и исследованы в регионе поселенческие объекты. Особенно получение и первое обобщение данных по поселениям, среди которых, помимо раннесакского периода, оказались и новые материалы по донгальскому времени, позволило начать разработку нового направления в археологии Центрального Казахстана. Основные выводы еще впереди, но тем не менее, уже становится ясной важность комплексного изучения аспектов начального этапа культуры сакской эпохи этого региона, опираясь на новейшие данные поселений донгальского и раннесакского этапов, погребальных сооружений. Выполнение серии радиоуглеродных дат по разнотипным памятникам, начатое в настоящее время, также представляется важным механизмом в корреляции тех или иных выводов в русле сравнительно-сопоставительных подходов.

В частности, с получением новых материалов стало возможным сравнить поселенческие данные раннесакского периода (VII–VI вв. до н.э.) с аналогичными материалами донгальского времени. Отметим, что материалы по раннесакскому периоду были получены из серии поселений [3, с. 9–12; 4, с. 36–45; 5, с. 155–161; 6, с. 156–159; 7, с. 56–63; 8, с. 222–225; 9, с. 8–11; 10; 11, с. 189–214; 12, с. 241–245; 13, с. 40–45]. Среди разных аспектов были проведены некоторые этнографические параллели [14, с. 79–83]. Что касается керамического материала, то на основании формы, орнаментации посуды и ее технико-технологических особенностей был выделен тип раннесакской поселенческой керамики Центрального Казахстана [10]. Были проведены сравнения поселенческой керамики с немногочисленными керамическими материалами из погребальных памятников раннесакского времени Центрального Казахстана [15, с. 35–41].

Одним из особо важных выводов этой работы явилось сравнение раннесакской поселенческой посуды с керамикой донгальского времени, проведенное с использованием данных технико-технологических особенностей глиняной посуды. Автором совместно с В.Г. Ломаном был рассмотрен вопрос о генетической связи между керамическими комплексами двух указанных периодов и сделан вывод об участии донгальцев в формировании населения раннесакского времени Центрального Казахстана [10, с. 245].

В изучении поселений раннесакского времени Центрального Казахстана, в поисках аналогии и разработке вопросов датирования были учтены материалы ряда синхронных памятников Западной Сибири, Алтая [10, с. 244]. Особо близкими оказались образцы керамики поселений Горного Алтая, к примеру, поселения Партизанская Катущка [10, с. 244; 16, с. 146–164].

В русле вышеуказанных работ, в связи с исследованием поселения Едирей-2 особо рельефно обозначился вопрос о бытовании в Центральном Казахстане ряда поселений, керамический комплекс которых имеет донгальско-раннесакский облик [17, с. 12–15].

С середины 2000-х гг. возник новый интерес к материалам поселения Тагыбайбулак, – теперь уже наличием явных раннесакских черт в керамике, а также и общим обликом раскопанного жилища.

На особенности данного жилища проливает свет материал, приведенный в монографии А.Х. Маргулана [1, с. 225–233], где имеется, помимо традиционного описания и рисунков, фотоснимок раскопа. Судя по плану и фотографии раскопа [1, рис. 170, 171], памятник выглядит как типичное раннесакское поселение. Именно наземное сооружение с мощными каменными стенами, без углубления в землю, без заметного числа столбовых ям – вот так выглядят поселения раннесакского времени

в Центральном Казахстане. Картину дополняет описание памятника в тексте: «стены помещений образованы из двух рядов вертикально врытых в землю массивных плит гранита общей высотой 0,8–1,2 м, над поверхностью земли – 40–60 см. Полное пространство между внешним и внутренним рядами камня хорошо забутовано. Судя по всему, перекрытие покоилось на мощных боковых стенах и внутренних опорных столбах, установленных по длинной оси помещения» [1, с. 226–227].

На площади раскопанного ЦКАЭ жилища 1 Тагыбайбулака выявлены 4 очага. Один из них, очаг 4, имеет форму прямоугольника размерами 1,2 x 0,5 м, выложен горизонтальными плитами. Можно сказать, что это донгальский признак. Среди находок – орудия металлургического производства, медные шлаки, мотыги, бытовые предметы, керамика.

Очень характерна керамика Тагыбайбулака. Приведенный в монографии А.Х. Маргулана рисунок керамики [1, рис. 174] представляет сплошные раннесакские черты, с присутствием лишь одного фрагмента с таким архаичным признаком, как валик (он не характерен для керамики раннесакских поселений). Однако из описания видно больше донгальских черт: «много вариантов налепных валиков по шейке, в том числе и сдвоенных, по основанию которых идут ряды сосцевидных бугорков, выдавленных изнутри. Оттиски штампов также довольно разнообразны: крупноребенчатый, ямочный, гладко-линейный, ногтевой, горизонтальные волнистые линии и др.» [1, с. 231].

Таким образом, стал вопрос о том, что по керамике жилища 1 поселения Тагыбайбулак следует отнести к кругу поселений донгальско-раннесакского облика. Актуальность получения новейших данных из поселения была очевидной, в связи с чем были приняты новые раскопки на памятнике.

В полевом сезоне 2013 г. Сарыаркинской экспедицией (начальник экспедиции – А.З. Бейсенов, начальник Баянаульского отряда – А.Е. Касеналин) Института археологии им. А.Х. Маргулана проводились новые исследования поселения Тагыбайбулак.

В административном отношении памятник находится на территории Кызылтауского сельского округа Баянаульского района Павлодарской области, на расстоянии 2,4 км к востоку от современной зимовки Ракыш на левом берегу одноименного ручья. Местность представляет собой южную кромку баянаульских земель, в 30 км к югу уже проходит административная граница Каркаралинского района Карагандинской области.

Шесть строений с четко фиксируемыми каменными основаниями стен расположены на площадке, вытянутой с юга на север и окруженной с запада и юга цепочкой пологих, сильно каменистых поднятий. Наиболее крупные по площади жилища 1 (рас-

копано ЦКАЭ) и 2 расположены на южной, более высокой части территории поселения. Оба строения несколько обособляются от остальных 4-х более крупными размерами, в том числе мощными развалами стен. Крайнее южное и наиболее высокое положение занимает жилище 1, чуть ниже, на расстоянии около 10 м севернее находится второе.

На жилище 2 был заложен раскоп площадью 374 кв. м, вскрывший остатки одного каменного сооружения, вытянутого с юга на север. Общая длина по наружным стенкам около 16 м, ширина около 13 м (рис. 1).


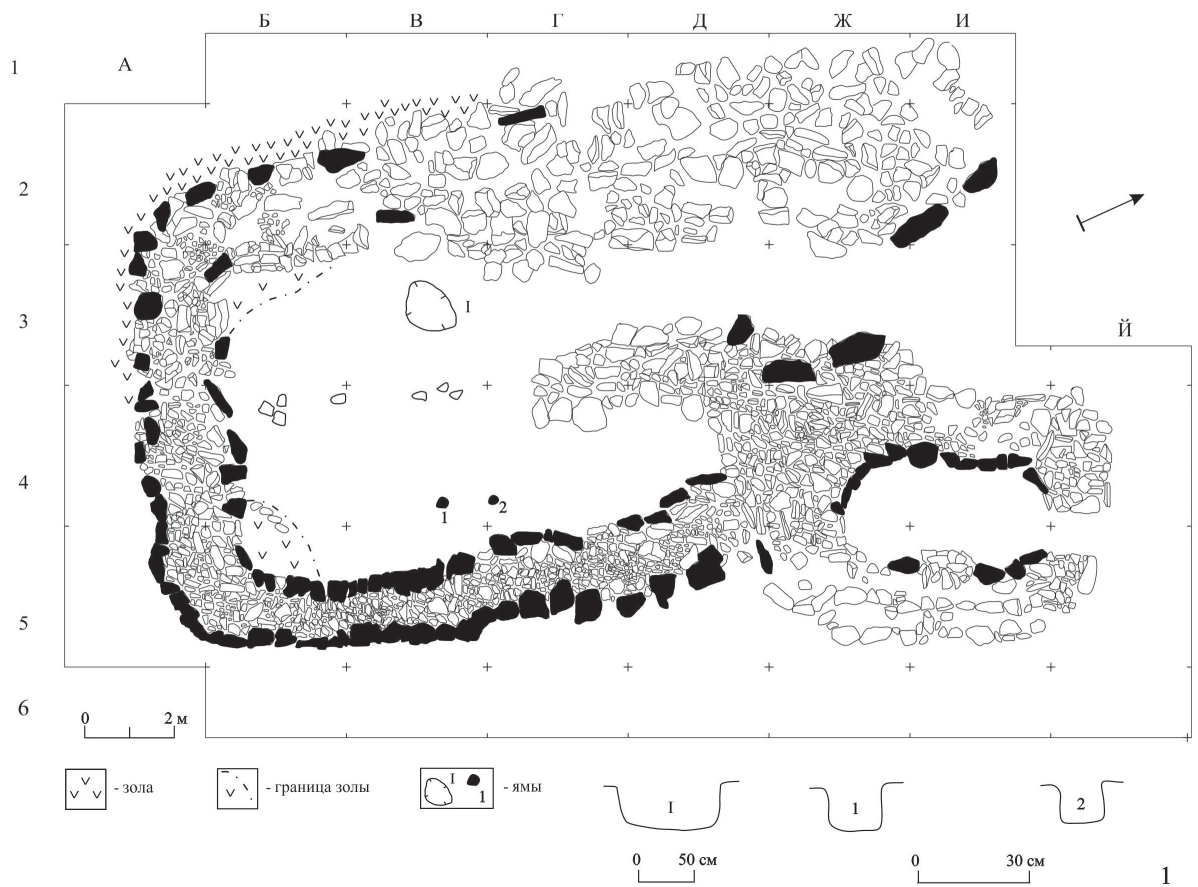
Основания стен, лучше сохранившиеся в южной половине, имели ширину до 1,5–2 м, высоту до 0,5–0,6 м. Основное помещение с входом на северной стороне имело ширину около 7 м и, по всей видимости, было перегорожено – с северной стороны каменной стеной, далее к югу – деревянной перегородкой. В основном помещении выявлена хозяйственная яма размерами 1 x 0,8 x 0,5 м и две столбовые ямы. Вероятно, имелись и столбы без углубления в грунт. По углам помещения находились открытые очаги. Второе малое помещение с внутренними размерами 5 x 3 м сооружено в северо-восточном углу жилища, имеет выход также с северной стороны.

На вскрытой площади жилища 2 найдено всего свыше 700 фрагментов керамики (рис. 2), каменные орудия, в числе которых наковальня (рис. 3, 1), костяные пряслица (заготовка и фрагмент – рис. 3, 2,3), наконечник орудия (рис. 3, 4), обломок жеривенника (рис. 3, 5), терочник (рис. 3, 6), мотыги (рис. 3, 7–11). Среди сильно измельченных обломков лепных плоскодонных сосудов всего 128 фрагментов венчиков, основная часть которых позволяет судить о наличии слабопрофилированных горшков (рис. 2, 1–5, 9, 16, 17), а также банок (рис. 2, 6–8, 10–15). Венчики сосудов чаще уплощенные, а также и округлые. Среди уплощенных имеются экземпляры с утолщением, с карнизом, со скосом вовнутрь или наружу, с желобком. Среди округлых венчиков есть грибовидные. Основная разновидность орнамента – жемчужины, выдавленные изнутри палочкой (рис. 2, 1, 5–8, 12), ямки (рис. 2, 2, 9, 10, 13, 16–18). Один сосуд (3 фрагмента) украшен ногтевидными вдавлениями в комбинации с ямками (рис. 2, 13–15), еще на одном сосуде имеются горизонтальные ряды подтреугольных вдавлений (рис. 2, 19). Судя по двум незначительным фрагментам, использовались сосуды со сливом.

Таким образом, керамика жилища 2 поселения Тагыбайбулак оказалось полностью идентичной посуде ранее изученных поселений раннесакского времени Центрального Казахстана (Сарыбуйрат, Керегетас-2, Кызылсуир-2, Едирей-3 и др.).

Донгальская керамика в жилище 2 отсутствует.

Обращается внимание также на отсутствие на площади жилища 2 характерных орудий горного дела, медных шлаков и иных следов металлургии-



2

Рис. 1. Жилище 2 поселения Тагыбайбулак: 1 – план раскопа, 2 – вид жилища с юго-востока



Рис. 2. Керамика жилища 2 поселения Тагыбайбулак

ческого производства. Использовались очаги открытого типа, как на многих поселениях раннесакского времени.

Новые материалы позволяют заключить, что расположенные вблизи друг от друга жилища 1 и 2 поселения Тагыбайбулак бытовали в два этапа. Первое из них было оставлено населением позднедонгальского времени, второе характеризует жизнь на поселении в раннесакский период.

В лаборатории радиоуглеродного датирования в Королевском Университете Белфаста (Северная Ирландия, Великобритания) в 2013 г. была получена калиброванная дата жилища 2 поселения Тагыбайбулак, определяемая периодом второй половины VIII – третьей четверти V в. до н.э.

В целом полученная дата согласуется с ранее предложенной для поселений данного круга датой – VII–VI вв. до н.э. Вероятно, в будущем удревнение нижней

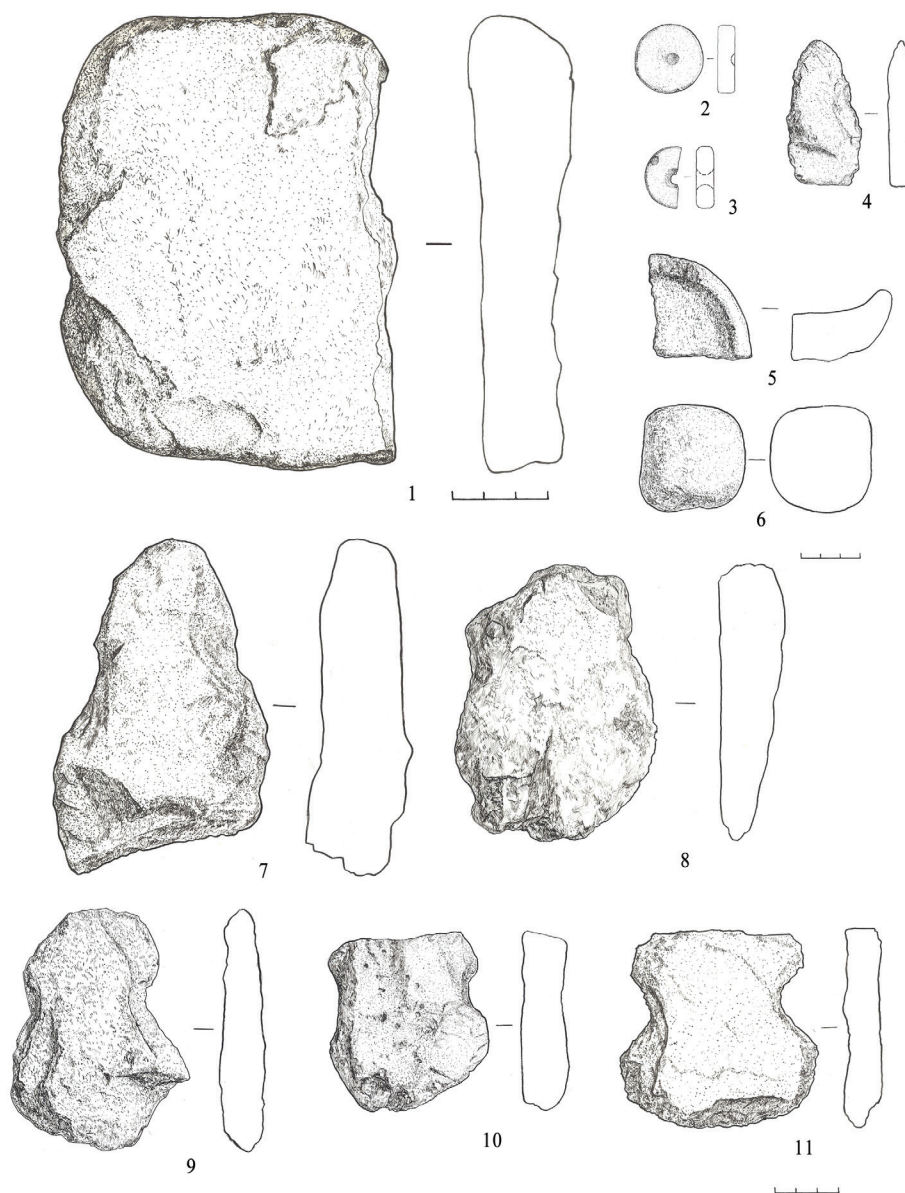


Рис. 3. Каменные орудия жилища 2 поселения Тагыбайбулак

AMS ¹⁴C дата проанализированного образца из жилища 2 поселения Тагыбайбулак

Лабораторный номер	Материал	Памятник	¹⁴ C ВР	Калиброванная дата (2 σ)
UBA-24075	Кость животного	Поселение Тагыбайбулак, жил. 2	2461±30	769–678 гг. до н.э. 673–429 гг. до н.э.

даты этих поселений, впрочем, для этого требуется проведение дальнейших интенсивных исследований памятников, для которых керамика остается основным источниковедческим материалом. В настоящее время

трудно переоценить важность научных исследований, направленных на создание периодизационных схем по раннему железному веку, немаловажную роль в которых играют естественно-научные методы [18; 19].

Библиографический список

1. Маргулан А.Х. Бегазы-дандыбаевская культура Центрального Казахстана. – Алма-Ата, 1979.
2. Ломан В.Г. Донгальский тип керамики // Вопросы периодизации археологических памятников Центрального и Северного Казахстана : сб. науч. ст. / под ред. В.В. Евдокимова. – Караганда, 1987.
3. Бейсенов А.З. К проблеме поиска и изучения поселений раннего железного века Центрального Казахстана // Исторична наука: Проблеми розвитку : матеріали Междунар. науч. конф. Секція «Археологія». – Луганск, 2002.
4. Бейсенов А.З., Ломан В.Г. Вопросы изучения поселений раннего железного века Центрального Казахстана // Известия НАН РК. Серия общественных наук. – 2006. – №1.
5. Бейсенов А.З. Поселения раннего железного века в Карагандинской области (Центральный Казахстан) // Сохранение и изучение культурного наследия Алтайского края : материалы Всероссийской научно-практической конференции. – Вып. 15. – Барнаул, 2006.
6. Бейсенов А.З., Ломан В.Г. О керамике поселений раннего железного века Керегетас-2, Едирей-1, Едирей-3 (Центральный Казахстан) // Историко-культурное наследие Сарыарки : сб. науч. ст. / под ред. В.Г. Ломана. – Караганда, 2007.
7. Бейсенов А.З. Поселение раннесакского времени Едирей-1 в Центральном Казахстане // Алаш : историко-этнологический журнал. – 2009. – №6(27).
8. Бейсенов А.З. Некоторые результаты исследования поселения раннего железного века Кызылсуир-2 (Центральный Казахстан) // Вестник КазНУ. Серия историческая. – 2009. – №4(55).
9. Бейсенов А.З. Поселение Сарыбуйрат – памятник раннего железного века Центрального Казахстана // Вестник университета Кайнар. – 2009. – Вып. 4/2.
10. Бейсенов А.З., Ломан В.Г. Древние поселения Центрального Казахстана. – Алматы, 2009.
11. Хабдулина М.К. Поселения раннесакского времени на р. Селеты // Степная цивилизация Восточной Евразии. Т. 1: Древние эпохи : сб. науч. ст. / под ред. К.А. Акишева. – Астана, 2003.
12. Бедельбаева М.В., Варфоломеев В.В. Кыштан – центральноказахстанское поселение эпохи раннего железа // Номады казахских степей: этносоциокультурные процессы и контакты в Евразии скифо-сакской эпохи : сб. науч. ст. – Астана, 2008.
13. Бейсенов А.З., Мерц В.К. к изучению памятников района реки Шидерты // Известия НАН РК. Серия общественных наук. – 2010. – №1(274).
14. Бейсенов А.З. Поселения раннего железного века Центрального Казахстана и некоторые вопросы этнологии // Этнос, общество, цивилизация: II Кузеевские чтения: материалы научно-практической конференции, посвященной 80-летию Р.Г. Кузеева. – Уфа, 2009.
15. Бейсенов А.З., Ломан В.Г. Керамика из курганов раннего железного века Центрального Казахстана // Известия НАН РК. Серия общественных наук. – 2008. – №1(254).
16. Шульга П.И. Поселение Партизанская Катушка на Катунь // Древние поселения Алтая : сб. науч. ст. – Барнаул, 1998.
17. Бейсенов А.З., Ломан В.Г. К проблеме сложения раннесакских поселенческих комплексов Центрального Казахстана // Вестник университета Кайнар. – 2009. – Вып. 4/2.
18. Тишкин А.А. Создание периодизационных и культурно-хронологических схем: исторический опыт и современная концепция изучения древних и средневековых народов Алтая. – Барнаул, 2007.
19. Роль естественно-научных методов в археологических исследованиях : сб. научн. тр. / отв. ред. Ю.Ф. Кирюшин, А.А. Тишкин. – Барнаул, 2009.